













OLEMASOLEVAD TEHNOVÕRGUD

- modalpinge õhuliin
- modalpinge maakabel
- drenaažitoru
- sidemaakabel
- kaitsevöönd

PLANEERITUD TEHNOVÕRGUD

-  - veetross
-  - kanalisatsioonitross
-  - madalalpege maakaabel
-  - liitumiskilp
-  - sidemaakaabel
-  - kuivhüdrant imbtoruga
-  - tuletõrje veeumahu: orienteeruv asukoht
-  - tänavavalgustuslambi orienteeruv asukoht
-  - servituut/ isikliku kasutusõiguse ettepanek

-  - NÄHTAVUSKOLMNURK (NÄHTAVUSALA VASAKULE)
-  - NÄHTAVUSKOLMNURK (NÄHTAVUSALA PAREMALE)

Leie oja piiranguvööndid

- — — — – veekaitsevöönd 10m
- - - - – ehituskeeluvöönd 50m
- - - - – piiranguvöönd 100m

### DETAILPLANEERINGUGA MÄÄRATUD EHTUSÕIGUSED

Pos nr		Krundi pindala (m <sup>2</sup> )	Krundi sihhtostavate	Hoonete suurim kubatuur arv kubatuur (m <sup>3</sup> )	Hoonete suurim aluspinnale pindala (m <sup>2</sup> )	Hoonete suurim kubatuur (m <sup>3</sup> )
Pihlaku nr. 13a maala	POS 1	3393	100% EP	4 1 pihhioone + 3 ehitusloa- koostusloa 1 pihhioone	500	5,5 m pihhioone, 5 m abihioone
	POS 2	30537	50% UL/ 50% UK	7 1 pihhioone + 6 ehitusloa- koostusloa 1 pihhioone	2000	9 m pihhioone 5 m abihioone

Krundi kasutamise sihtotstarvete tähistamisel on lähtutud juhendist "Ruumilise planeerimise leppemärgid 2013":

OL – haridus- ja lasteasutuse maa  
 UK – kultuuri- ja spordiasutuse maa  
 EP – üksikelanu maa

DETAILPLANEERINGUGA MÄÄRATUD ARHITEKTUURINÕUDED HOONETELE

[illegible]